

INVESTOR**KRAJSKÁ SPRÁVA A ÚDRŽBA SILNIC
KARLOVARSKÉHO KRAJE**Chebská 282
356 01 SokolovKrajská správa a údržba silnic
Karlovarského kraje, p.o.**STAVBA****MODERNIZACE MOSTŮ
V KARLOVARSKÉM KRAJI (7)
MODERNIZACE MOSTU EV. Č. 221 25 - 4
DAMICE**

S.A.W. CONSULTING s.r.o.

Božtěšická 216/34, 400 01 Ústí nad Labem

středisko UL: Božtěšická 216/34, 400 01 Ústí n. L.

web: www.sawconsulting.cze-mail: info@sawconsulting.cz**VYPRACOVAL**

ING. JIŘÍ HENYCH

ZODPOVĚDNÝ PROJEKTANT

ING. JIŘÍ HENYCH

TECHNICKÁ KONTROLA

ING. HELENA HLUBUČKOVÁ

INVESTOR**ZAKÁZKOVÉ ČÍSLO****DATUM****STUPEŇ****MĚŘÍTKO****ČÁST DOKUM.****H.1****KSÚS KK****2022-028****07/2023****DUSP/PDPS****-****Č. PŘÍLOHY****PŘÍLOHA****ZÁBOROVÝ ELABORÁT**

ZÁBOROVÝ ELABORÁT

Akce: MODERNIZACE MOSTŮ V KARLOVARSKÉM KRAJI (7)
MODERNIZACE MOSTU EV.Č. 221 25 - 4 DAMICE

Katastrální území: Damice [673901]

Číslo dle grafické přílohy	Číslo parcely dle KN	Celková výměra dle KN [m ²]	LV dle KN	Katastrální území	Druh pozemku / způsob využití	Kód BPEJ	Výměra BPEJ	Vlastnické právo / právo hospodařit	Podíl trvalého záboru [%]	Zábor				Způsob ochrany nemovitosti
										Trvalý [m ²]	Dočasný do 1 roku [m ²]	Dočasný nad 1 rok [m ²]	Služebnost [m]	
1	668	20 382	69	Damice	Ostatní plocha/ silnice	-	-	Karlovarský kraj, Závodní 353/88, Dvory, 360 06 Karlovy Vary Krajská správa a údržba silnic Karlovarského kraje, příspěvková organizace, Chebská 282, 356 01 Sokolov	0	0	1 142	0	0.0	-
2	669	1 390	69	Damice	Ostatní plocha/ silnice	-	-	Karlovarský kraj, Závodní 353/88, Dvory, 360 06 Karlovy Vary Krajská správa a údržba silnic Karlovarského kraje, příspěvková organizace, Chebská 282, 356 01 Sokolov	0	0	485	0	0.0	-
3	655/1	3 459	1	Damice	Ostatní plocha/ ostatní komunikace	-	-	Obec Krásný Les, č.p. 20, 363 01 Krásný Les	1	30	725	0	0.0	-
4	653/7	264	1	Damice	zahrada	55011 57311	78 186	Obec Krásný Les, č.p. 20, 363 01 Krásný Les	0	0	100	0	0.0	ZPF
5	630/4	1 612	1	Damice	Ostatní plocha/ ostatní komunikace	-	-	Obec Krásný Les, č.p. 20, 363 01 Krásný Les	3	43	177	0	0.0	-
6	450/2	7 473	1	Damice	Trvalý travní porost	52851 57311	425 7048	Obec Krásný Les, č.p. 20, 363 01 Krásný Les	0	0	30	0	0.0	ZPF
7	39	481	1	Damice	Zahrada	55011 57311	61 420	Obec Krásný Les, č.p. 20, 363 01 Krásný Les	49	235	200	0	0.0	ZPF
8	657/1	10 619	65	Damice	Vodní plocha/ koryto vodního toku přirozené nebo umělé	-	-	Česká republika Povodí Ohře, státní podnik, Bezručova 4219, 430 03 Chomutov	1	128	73	0	0.0	-
9	41/1	1 597	220	Damice	Zahrada	55011	1597	Cenker Vasil, Damice 13, 363 01 Krasný Les	0	0	7	0	0.0	ZPF
10	653/1	334	201	Damice	Zahrada	55011 57311	100 234	Gombošová Veronika, č.p. 25, 439 68 Domoušice	26	86	128	0	0.0	ZPF

Vysvětlivky:

ZPF - zemědělský půdní fond

RCHÚ - rozsáhlé chráněné území

PUPFL - pozemek určený k plnění funkcí lesa

Číslo dle grafické přílohy	Číslo parcely dle KN	Celková výměra dle KN [m ²]	LV dle KN	Katastrální území	Druh pozemku / způsob využití	Kód BPEJ	Výměra BPEJ	Vlastnické právo / právo hospodařit	Podíl trvalého záboru [%]	Zábor				Způsob ochrany nemovitosti
										Trvalý [m ²]	Dočasný do 1 roku [m ²]	Dočasný nad 1 rok [m ²]	Služebnost [m]	

Informace o pozemku

Parcelní číslo:	41/1
Obec:	Krásný Les [578045]
Katastrální území:	Damice [673901]
Číslo LV:	220
Výměra [m ²]:	1597
Typ parcely:	Parcela katastru nemovitostí
Mapový list:	DKM
Určení výměry:	Ze souřadnic v S-JTSK
Druh pozemku:	zahrada



Vlastníci, jiní oprávnění

Vlastnické právo

Podíl

Cenker Vasil, Damice 13, 36301 Krásný Les

Způsob ochrany nemovitosti

Název

zemědělský půdní fond

Seznam BPEJ

BPEJ Výměra

[55011](#) 1597

Omezení vlastnického práva

Nejsou evidována žádná omezení.

Jiné zápisy

Nejsou evidovány žádné jiné zápisy.

Řízení, v rámci kterých byl k nemovitosti zapsán cenový údaj

Nemovitost je v územním obvodu, kde státní správu katastru nemovitostí ČR vykonává [Katastrální úřad pro Karlovarský kraj](#), [Katastrální pracoviště Karlovy Vary](#).

Zobrazené údaje mají informativní charakter. Platnost dat k 15.08.2023 11:00.

Informace o pozemku

Parcelní číslo:	450/2
Obec:	Krásný Les [578045]
Katastrální území:	Damice [673901]
Číslo LV:	1
Výměra [m ²]:	7473
Typ parcely:	Parcela katastru nemovitostí
Mapový list:	DKM
Určení výměry:	Ze souřadnic v S-JTSK
Druh pozemku:	trvalý travní porost



Vlastníci, jiní oprávnění

Vlastnické právo	Podíl
Obec Krásný Les, č. p. 20, 36301 Krásný Les	

Způsob ochrany nemovitosti

Název
zemědělský půdní fond

Seznam BPEJ

BPEJ	Výměra
52851	425
57311	7048

Omezení vlastnického práva

Nejsou evidována žádná omezení.

Jiné zápisy



Nejsou evidovány žádné jiné zápisy.

📍 **Řízení, v rámci kterých byl k nemovitosti zapsán cenový údaj**

Nemovitost je v územním obvodu, kde státní správu katastru nemovitostí ČR vykonává [Katastrální úřad pro Karlovarský kraj, Katastrální pracoviště Karlovy Vary](#)

Zobrazené údaje mají informativní charakter. Platnost dat k 15.08.2023 11:00.

Informace o pozemku

Parcelní číslo:	630/4 
Obec:	Krásný Les [578045] 
Katastrální území:	Damice [673901]
Číslo LV:	1
Výměra [m ²]:	1612
Typ parcely:	Parcela katastru nemovitostí
Mapový list:	DKM
Určení výměry:	Ze souřadnic v S-JTSK
Způsob využití:	ostatní komunikace
Druh pozemku:	ostatní plocha



Vlastníci, jiní oprávnění

Vlastnické právo

Podíl

Obec Krásný Les, č. p. 20, 36301 Krásný Les

Způsob ochrany nemovitosti

Nejsou evidovány žádné způsoby ochrany.

Seznam BPEJ

Parcela nemá evidované BPEJ.


Omezení vlastnického práva

Nejsou evidována žádná omezení.

Jiné zápisy



Nejsou evidovány žádné jiné zápisy.

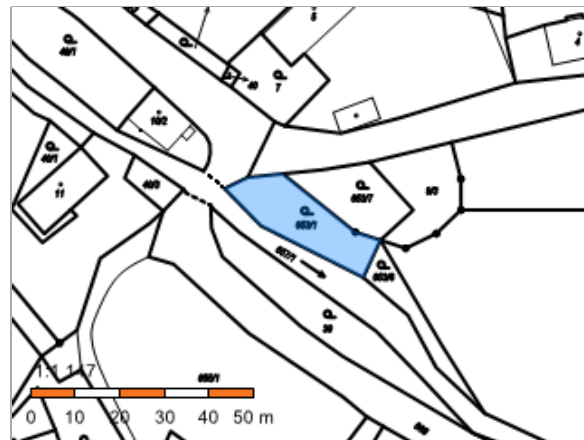
Řízení, v rámci kterých byl k nemovitosti zapsán cenový údaj

Nemovitost je v územním obvodu, kde státní správu katastru nemovitostí ČR vykonává [Katastrální úřad pro Karlovarský kraj](#), [Katastrální pracoviště Karlovy Vary](#) 

Zobrazené údaje mají informativní charakter. Platnost dat k 15.08.2023 11:00.

Informace o pozemku

Parcelní číslo:	653/1 
Obec:	Krásný Les [578045] 
Katastrální území:	Damice [673901]
Číslo LV:	201
Výměra [m ²]:	334
Typ parcely:	Parcela katastru nemovitostí
Mapový list:	DKM
Určení výměry:	Ze souřadnic v S-JTSK
Druh pozemku:	zahrada



Vlastníci, jiní oprávnění

Vlastnické právo

Podíl

Gombošová Veronika, č. p. 25, 43968 Domoušice

Způsob ochrany nemovitosti

Název

zemědělský půdní fond

Seznam BPEJ

BPEJ Výměra

[55011](#)  100[57311](#)  234

Omezení vlastnického práva

Typ

Zástavní právo smluvní

Zástavní právo z rozhodnutí správního orgánu

Jiné zápisy


Typ

Závazek neumožnit zápis nového zást. práva namísto starého

Závazek nezajistit zást. pr. ve výhodnějším pořadí nový dluh

 Řízení, v rámci kterých byl k nemovitosti zapsán cenový údaj

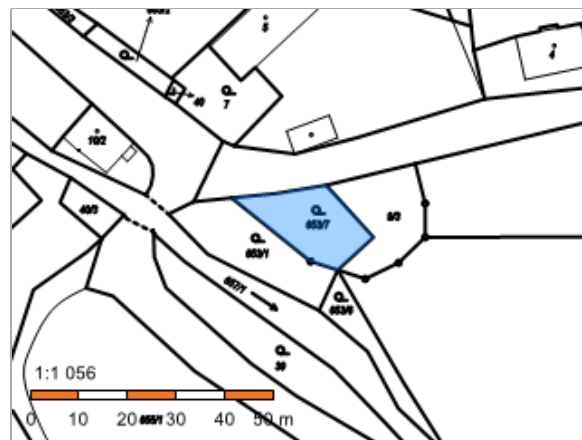
Objekt je dotčen změnou právního vztahu: [V-5372/2023](#);

Nemovitost je v územním obvodu, kde státní správu katastru nemovitostí ČR vykonává [Katastrální úřad pro Karlovarský kraj](#),
[Katastrální pracoviště Karlovy Vary](#).

Zobrazené údaje mají informativní charakter. Platnost dat k 15.08.2023 11:00.

Informace o pozemku

Parcelní číslo:	653/7
Obec:	Krásný Les [578045]
Katastrální území:	Damice [673901]
Číslo LV:	1
Výměra [m ²]:	264
Typ parcely:	Parcela katastru nemovitostí
Mapový list:	DKM
Určení výměry:	Ze souřadnic v S-JTSK
Druh pozemku:	zahrada



Vlastníci, jiní oprávnění

Vlastnické právo

Podíl

Obec Krásný Les, č. p. 20, 36301 Krásný Les

Způsob ochrany nemovitosti

Název

zemědělský půdní fond

Seznam BPEJ

BPEJ Výměra

[55011](#) 78[57311](#) 186

Omezení vlastnického práva

Nejsou evidována žádná omezení.

Jiné zápisy



Nejsou evidovány žádné jiné zápisy.

 Řízení, v rámci kterých byl k nemovitosti zapsán cenový údaj

Nemovitost je v územním obvodu, kde státní správu katastru nemovitostí ČR vykonává [Katastrální úřad pro Karlovarský kraj](#),
[Katastrální pracoviště Karlovy Vary](#)

Zobrazené údaje mají informativní charakter. Platnost dat k 15.08.2023 11:00.

Informace o pozemku

Parcelní číslo:	655/1 
Obec:	Krásný Les [578045] 
Katastrální území:	Damice [673901]
Číslo LV:	1
Výměra [m ²]:	3459
Typ parcely:	Parcela katastru nemovitostí
Mapový list:	DKM
Určení výměry:	Ze souřadnic v S-JTSK
Způsob využití:	ostatní komunikace
Druh pozemku:	ostatní plocha



Vlastníci, jiní oprávnění

Vlastnické právo

Podíl

Obec Krásný Les, č. p. 20, 36301 Krásný Les

Způsob ochrany nemovitosti

Nejsou evidovány žádné způsoby ochrany.

Seznam BPEJ

Parcela nemá evidované BPEJ.


Omezení vlastnického práva

Nejsou evidována žádná omezení.

Jiné zápisy


Nejsou evidovány žádné jiné zápisy.


Řízení, v rámci kterých byl k nemovitosti zapsán cenový údaj

Nemovitost je v územním obvodu, kde státní správu katastru nemovitostí ČR vykonává [Katastrální úřad pro Karlovarský kraj](#), [Katastrální pracoviště Karlovy Vary](#) 

Zobrazené údaje mají informativní charakter. Platnost dat k 15.08.2023 11:00.

Informace o pozemku

Parcelní číslo: [657/1](#) 

Obec: [Krásný Les \[578045\]](#) 

Katastrální území: [Damice \[673901\]](#)

Číslo LV: [65](#)

Výměra [m²]: 10619

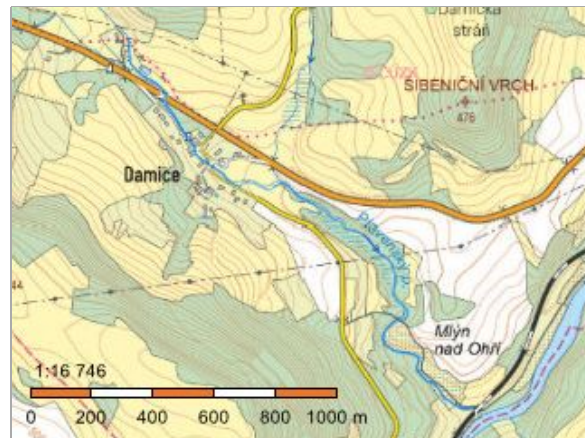
Typ parcely: Parcela katastru nemovitostí

Mapový list: [DKM](#)

Určení výměry: Ze souřadnic v S-JTSK

Způsob využití: koryto vodního toku přirozené nebo upravené

Druh pozemku: vodní plocha



Vlastníci, jiní oprávnění

Vlastnické právo	Podíl
Česká republika	
Právo hospodařit s majetkem státu	Podíl
Povodí Ohře, státní podnik, Bezručova 4219, 43003 Chomutov	

Způsob ochrany nemovitosti

Nejsou evidovány žádné způsoby ochrany.

Seznam BPEJ

Parcela nemá evidované BPEJ.


Omezení vlastnického práva

Nejsou evidována žádná omezení.

Jiné zápisy

Nejsou evidovány žádné jiné zápisy.

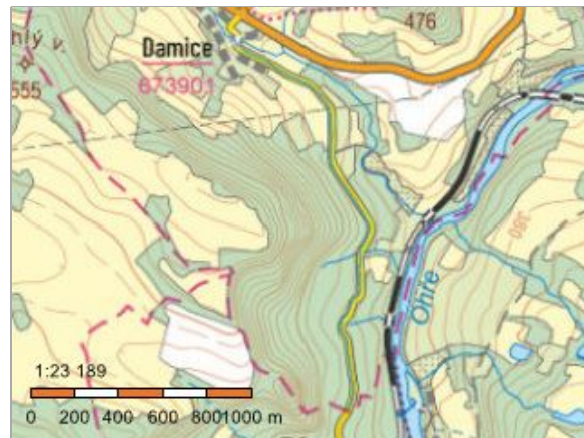
 **Řízení, v rámci kterých byl k nemovitosti zapsán cenový údaj**

Nemovitost je v územním obvodu, kde státní správu katastru nemovitostí ČR vykonává [Katastrální úřad pro Karlovarský kraj, Katastrální pracoviště Karlovy Vary](#) 

Zobrazené údaje mají informativní charakter. Platnost dat k 15.08.2023 11:00.

Informace o pozemku

Parcelní číslo:	668
Obec:	Krásný Les [578045]
Katastrální území:	Damice [673901]
Číslo LV:	69
Výměra [m ²]:	20382
Typ parcely:	Parcela katastru nemovitostí
Mapový list:	DKM
Určení výměry:	Ze souřadnic v S-JTSK
Způsob využití:	silnice
Druh pozemku:	ostatní plocha



Vlastníci, jiní oprávnění

Vlastnické právo	Podíl
Karlovarský kraj, Závodní 353/88, Dvory, 36006 Karlovy Vary	
Správa nemovitostí ve vlastnictví kraje	Podíl
Krajská správa a údržba silnic Karlovarského kraje, příspěvková organizace, Chebská 282, 35601 Sokolov	

Způsob ochrany nemovitosti

Nejsou evidovány žádné způsoby ochrany.

Seznam BPEJ

Parcela nemá evidované BPEJ.

Omezení vlastnického práva

Nejsou evidována žádná omezení.

Jiné zápisy

Nejsou evidovány žádné jiné zápisy.

📌 **Řízení, v rámci kterých byl k nemovitosti zapsán cenový údaj**

Nemovitost je v územním obvodu, kde státní správu katastru nemovitostí ČR vykonává [Katastrální úřad pro Karlovarský kraj, Katastrální pracoviště Karlovy Vary](#)

Zobrazené údaje mají informativní charakter. Platnost dat k 15.08.2023 11:00.

Informace o pozemku

Parcelní číslo:	669
Obec:	Krásný Les [578045]
Katastrální území:	Damice [673901]
Číslo LV:	69
Výměra [m ²]:	1390
Typ parcely:	Parcela katastru nemovitostí
Mapový list:	DKM
Určení výměry:	Ze souřadnic v S-JTSK
Způsob využití:	silnice
Druh pozemku:	ostatní plocha



Vlastníci, jiní oprávnění

Vlastnické právo	Podíl
Karlovarský kraj, Závodní 353/88, Dvory, 36006 Karlovy Vary	
Správa nemovitostí ve vlastnictví kraje	Podíl
Krajská správa a údržba silnic Karlovarského kraje, příspěvková organizace, Chebská 282, 35601 Sokolov	

Způsob ochrany nemovitosti

Nejsou evidovány žádné způsoby ochrany.

Seznam BPEJ

Parcela nemá evidované BPEJ.

Omezení vlastnického práva

Nejsou evidována žádná omezení.

Jiné zápisy

Nejsou evidovány žádné jiné zápisy.

📌 Řízení, v rámci kterých byl k nemovitosti zapsán cenový údaj

Nemovitost je v územním obvodu, kde státní správu katastru nemovitostí ČR vykonává [Katastrální úřad pro Karlovarský kraj, Katastrální pracoviště Karlovy Vary](#)

Zobrazené údaje mají informativní charakter. Platnost dat k 15.08.2023 11:00.

Informace o pozemku

Parcelní číslo:	39
Obec:	Krásný Les [578045]
Katastrální území:	Damice [673901]
Číslo LV:	1
Výměra [m ²]:	481
Typ parcely:	Parcela katastru nemovitostí
Mapový list:	DKM
Určení výměry:	Ze souřadnic v S-JTSK
Druh pozemku:	zahrada



Vlastníci, jiní oprávnění

Vlastnické právo	Podíl
Obec Krásný Les, č. p. 20, 36301 Krásný Les	

Způsob ochrany nemovitosti

Název
zemědělský půdní fond

Seznam BPEJ

BPEJ	Výměra
55011	61
57311	420

Omezení vlastnického práva

Nejsou evidována žádná omezení.

Jiné zápisy

Nejsou evidovány žádné jiné zápisy.

📌 **Řízení, v rámci kterých byl k nemovitosti zapsán cenový údaj**

Nemovitost je v územním obvodu, kde státní správu katastru nemovitostí ČR vykonává [Katastrální úřad pro Karlovarský kraj, Katastrální pracoviště Karlovy Vary](#)

Zobrazené údaje mají informativní charakter. Platnost dat k 15.08.2023 11:00.